





TEGNFORKLARING PBL av 2008

§ 12-5, AREALFORMÅL


1. Bebyggelse og anlegg

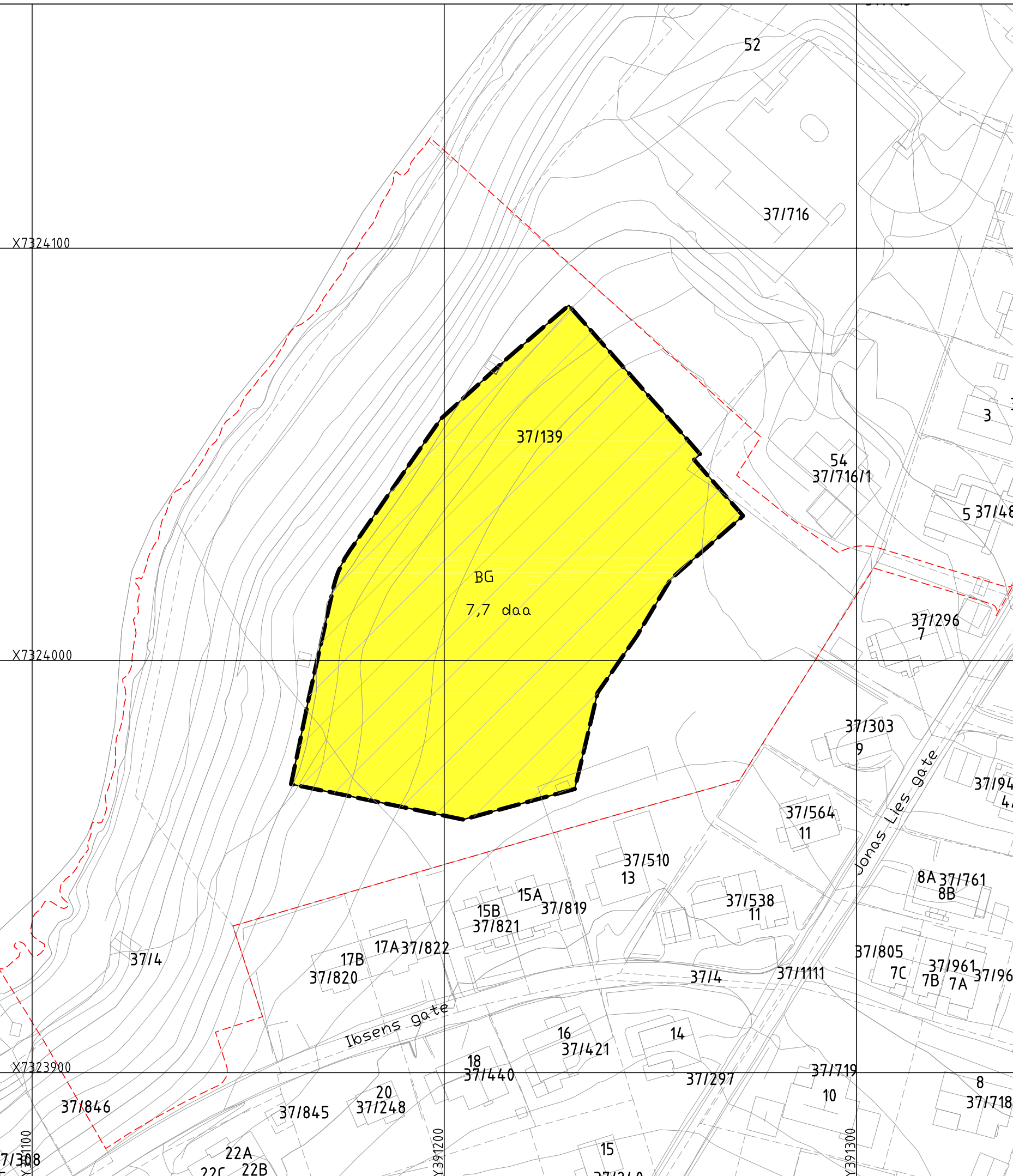
-  Garasjeanlegg for Bolig-/fritidsbebyggelse

Juridiske linjer og symboler

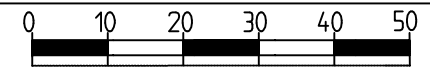
-  Planens begrensning
-  Formålsgrænse
-  Bebyggelse som forutsettes fjernet

Illustrasjonslinjer

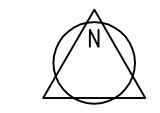

-  Planens begrensning på grunnen



Koordinatsystem: UTM sone33 euref89 Kartuttrekk pr dato: 13.08.2014
 Høydereferanse: NN 1954 Kilde: Alstahaug kommune Ekvivalens 1m



ALSTAHAUG KOMMUNE
Detaljregulering for
Stammesøra boligfelt,
gnr/bnr 37/139 m.fl.
Plankart 2 av 2



Målestokk
1:1000 (A3)

REVISJONER	DATO	SIGN.	DATO	SIGN.

SAKSBEHANDLING I FØLGE PLAN- OG BYGNINGSLOVEN	DATO	SIGN.
Kunngjøring vedrørende reguleringsarbeidet	07.06.2011	SMA
Planprogram	29.05.2013	SMA

Forslagsstiller:	Reguleringsplan.nr
Selberg Arkitekter AS	201054
DATO: 16.02.2015	Kommunens saksnr:
	10/2953

